

Un itinéraire conseillé par Mireille Servais, dans le cadre du concours de promenades organisé par le service Tourisme de la Ville.

Ce circuit - de 8,4km, non accessible aux personnes à mobilité réduite - vous fera découvrir Cérroux-Mousty. D'un côté, des espaces ouverts, de très beaux paysages de champs et prairies ; de l'autre, des quartiers semi-urbains aux bâtis variés.

11 La chapelle Verloot

Continuez dans la rue du Puits, jusqu'au numéro 79. Sans dédicace particulière, cette potale contient une Vierge moderne avec l'Enfant Jésus debout à ses côtés. Elle a été nommée du nom de l'ancien propriétaire de la maison et érigée il y a plus de 50 ans, en reconnaissance de la guérison d'une fillette.

12 L'ancienne briqueterie

Tournez à droite dans la rue de la Briqueterie. Ce chemin en pente descendante très ouvert permet de voir au loin et porte le nom d'une ancienne briqueterie dont il ne reste que quelques ruines. L'emplacement de celle-ci est reconnaissable à l'embranchement de plusieurs chemins de béton au bout de la rue. Dirigez-vous ensuite vers la droite, pour prendre le chemin en terre-herbe qui longe les jardins des maisons.

13 La chapelle Notre-Dame de Sept Douleurs

Traversez la rue Croix Thomas pour poursuivre la rue des Ecoles. Bientôt, vous apercevrez la chapelle Notre-Dame de Sept Douleurs, située dans une propriété privée, avenue des Evaux n°38. Un petit chemin à gauche, accessible uniquement aux piétons, vous invite à longer la propriété et descendre dans l'avenue des Evaux.

Prenez à droite, la rue du Culot, pour revenir à la place du Centenaire.



13 La chapelle Notre-Dame de Sept Douleurs

1 La place du Centenaire

Vous débutez la balade à la place du Centenaire (Cérroux-Mousty), bordée de cerisiers. Prenez la rue du Domaine de Négri. Au bout (maison de repos «Le Colvert»), prenez à gauche, pour découvrir la chapelle Notre-Dame de Bon-Secours.

2 La chapelle Notre-Dame de Bon-Secours

Cette chapelle est proche de la Ferme Rose, dite ferme Wautier, à droite entre les maisons, un peu en retrait de l'alignement. Bien à l'abri d'un couvert végétal, elle a été restaurée en 1996 (date du XIX^e siècle). La niche qui surplombe l'autel abrite une statue polychrome de la Vierge Miraculeuse.



3 Le sentier du sculpteur


Remontez la rue Chapelle Notre-Dame et empruntez le chemin creux qui s'enfonce dans un petit bois. Le «sentier du sculpteur» a été aménagé de sculptures en bois et d'installations éphémères en matières naturelles, par Dominique Gilis, citoyen passionné par le travail du bois. De nombreux charmes avec des troncs gris argentés brillants relativement irréguliers, tortueux, noueux... se trouvent dans les pentes, de part et d'autre du chemin. Ce sentier est aussi bordé de hêtres, châtaigniers et frênes.



4 Les clos et quartiers résidentiels

Prenez à gauche, la rue des Renoncules. Au premier croisement, empruntez le chemin piétonnier qui vous amène dans le quartier de l'avenue des Iris. Ce quartier récent (1985) est composé de villas. Près de l'école, vous arrivez sur un grand espace vert. Empruntez le petit chemin piétonnier qui traverse cette plaine pour contourner l'école par l'arrière. Vous déboucherez sur une petite plaine de jeux et rejoindrez le joli quartier des Hirondelles, composé de maisons aux murs de crépis dans les tons pastel.

Continuez la rue principale et prenez l'avenue des Rossignols, sans vous diriger vers la chaussée de Bruxelles. Au n°95-96 de l'avenue des Rossignols, empruntez le petit raccourci à gauche (escalier), longeant les maisons, qui rejoint le clos des Alouettes.



6 La chapelle Notre-Dame de Bon-Secours



7 Le hameau du Puits


6 La chapelle Notre-Dame de Bon-Secours
Au croisement de la rue Croix Thomas et du chemin Padri Cérroux, la chapelle Notre-Dame de Bon-Secours vous invite à un petit arrêt, sous un jeune tilleul. Cette chapelle a été bâtie à l'initiative de l'abbé Jeandrain, il y a une cinquantaine d'années «érigée par la paroisse en raison d'une promesse faite pendant la guerre et en remerciement pour la protection reçue pendant les hostilités» sur un terrain appartenant à la ferme Stouffs, pour servir de reposoir, lors des processions.

8 La chapelle Sainte-Croix
Rejoignez la rue Saint-Donat. A l'angle de cette petite rue et de la rue du Puits se trouve la chapelle Sainte-Croix, appelée «Chapelle du Vî Maieur », érigée par Paul-Henry Dessy qui fut bourgmestre de Cérroux de 1818 à 1867.

7 Le hameau du Puits
Le chemin Padri Cérroux offre un très beau paysage et une vue bien dégagée sur des prairies et cultures. Le hameau du Puits fut le berceau de Cérroux. Il doit son nom au puits creusé à côté de la chapelle Sainte-Catherine.

9 La chapelle Saint-Benoit
Parcourez cette petite rue qui vous amène à nouveau à travers champs. Prenez à droite, le premier chemin terre-herbe. Un peu plus loin, vous verrez la chapelle Saint-Benoît, au milieu des champs. Elle dispose d'une porte en bois qui lui donne belle allure.


5 La chapelle aux Sabots
Suivez, sur la gauche, l'avenue des Vallées et la chaussée de Bruxelles, pour découvrir la chapelle aux Sabots, sur votre droite. Cette chapelle dédiée à Notre-Dame de Grâce est située sur un petit terre-plein d'où partent deux chemins pavés. L'appellation de cette chapelle provient des histoires que l'on raconte à son sujet : il y avait à cet endroit une terre se terminant en pointe, marquée d'un buisson d'aubépines, appelée l'épine au Sabeau, nom de l'ancien propriétaire ; d'où l'idée d'invoquer la Vierge en déposant un sabot à la chapelle bâtie à cet emplacement. Mais on dit aussi que les jeunes filles candidates au mariage, après avoir prié la Vierge, accrochaient un sabot à la chapelle pour se rappeler à son bon souvenir...



5 La chapelle aux Sabots

Revenez sur vos pas jusqu'à l'avenue des Vallées et prenez la première à gauche, rue Chapelle aux Sabots. Continuez ce chemin et vous découvrirez bientôt des champs et cultures, de part et d'autre du chemin pavé.

Tournez à gauche, dans la rue du Treuil. Au croisement suivant, vous êtes à la rue du Puits. En descendant la rue jusqu'au n° 6, vous pouvez apercevoir une petite potale au-dessus de la grange de la ferme Stouffs.



9 La chapelle Saint-Benoît

10 La chapelle Saint-Antoine
Continuez votre chemin pour rejoindre la rue du Puisatier. Au bout de cette rue, la chapelle Saint-Antoine, dite chapelle Huart, date de 1931. Tournez à gauche, rue du Puits. Au croisement, le paysage est vaste et offre de belles vues sur la campagne de Cérroux.



10 La chapelle Saint-Antoine